



Croisière en Grèce 2010

Canopus III
du 8 juin au 8 septembre

Croisière en Grèce 2010 – Préparation

- Voilier : CANOPUS III – JEANNEAU SUN ODYSSEE 39i, version 2 cabines
 - Réservoir gasoil : 130 litres
 - Réservoirs eau : 320 litres
- Equipage : Guy et Michèle, + deux sur une semaine
- Electroniques
 - 2 GPS : 1 Raymarine couplé au pilote et 1 GARMIN dans cockpit
 - Radar couplé au GARMIN
 - Cartes marines électroniques pour Méditerranée EST (1 GARMIN + 1 Raymarine)
 - Meteo « zyGrib »
- Survie 6 personnes
- Annexe 4 places avec moteur 2,5CV
- 2 VTT
- Mouillage
 - Encre plate 18 kg – chaîne 60 m sur guideau électrique
 - Mouillage arrière – ancre plate 12 kg – chaîne 20 m



Aller MEZE - MESSINE



Image Landsat / Copernicus
Map Data © 2026 AND
Data SIO, NOAA, U.S. Navy, NGA, GEBCO

Google Earth

Aller MEZE - MESSINE



Giglio



Gaëta



Acciaroli



Des bretons



Stromboli



Lipari

Aller MEZE - MESSINE



Pêcheurs d'espadon à Messine

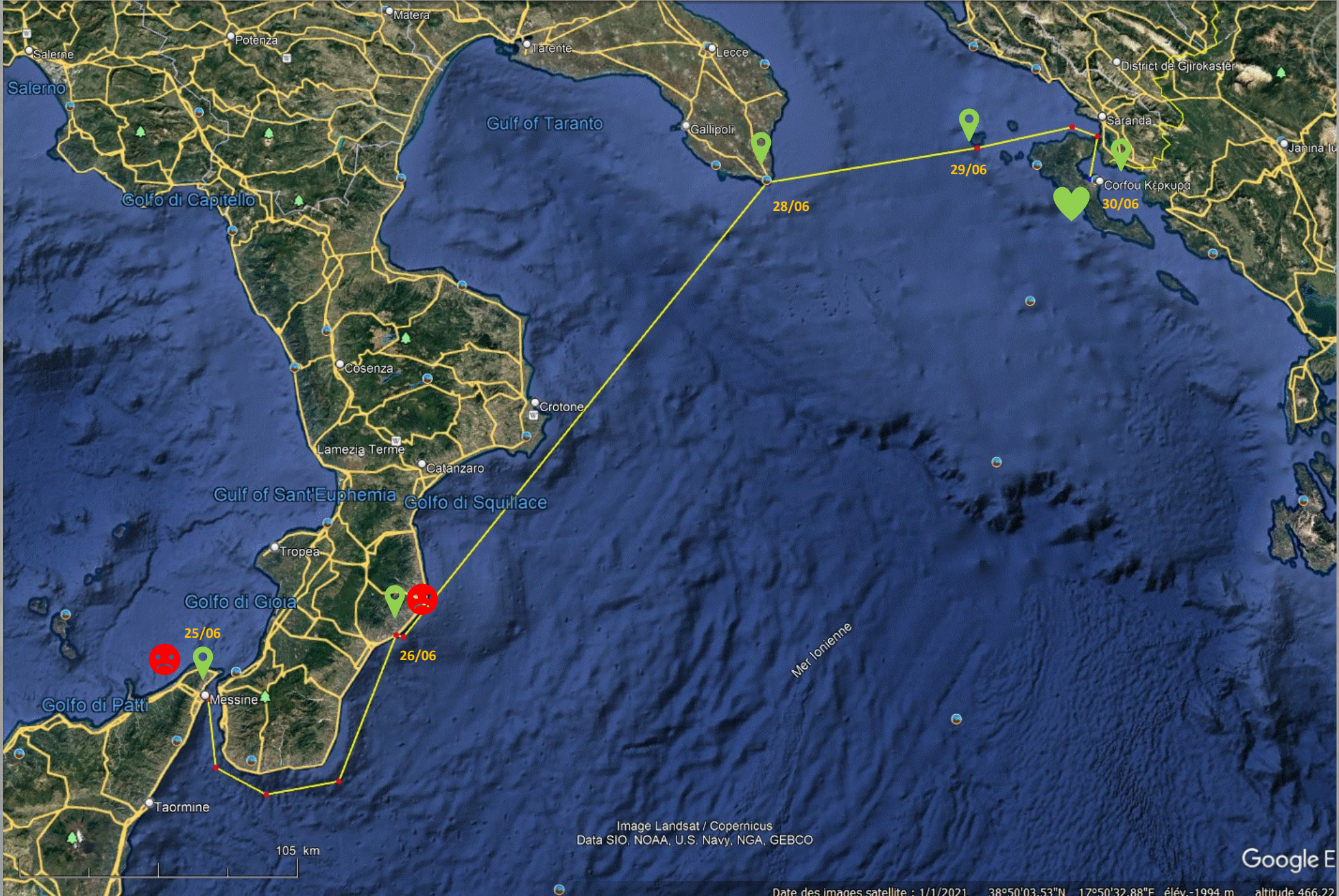


Image Landsat / Copernicus
Data SIO, NOAA, U.S. Navy, NGA, GEBCO

Google E

Date des images satellite : 1/1/2021 38°50'03.53"N 17°50'32.88"E élév. -1994 m altitude 466.22

Aller MESSINE - CORFOU



Santa Maria de Lucca



Citadelle de Corfou



Corfou



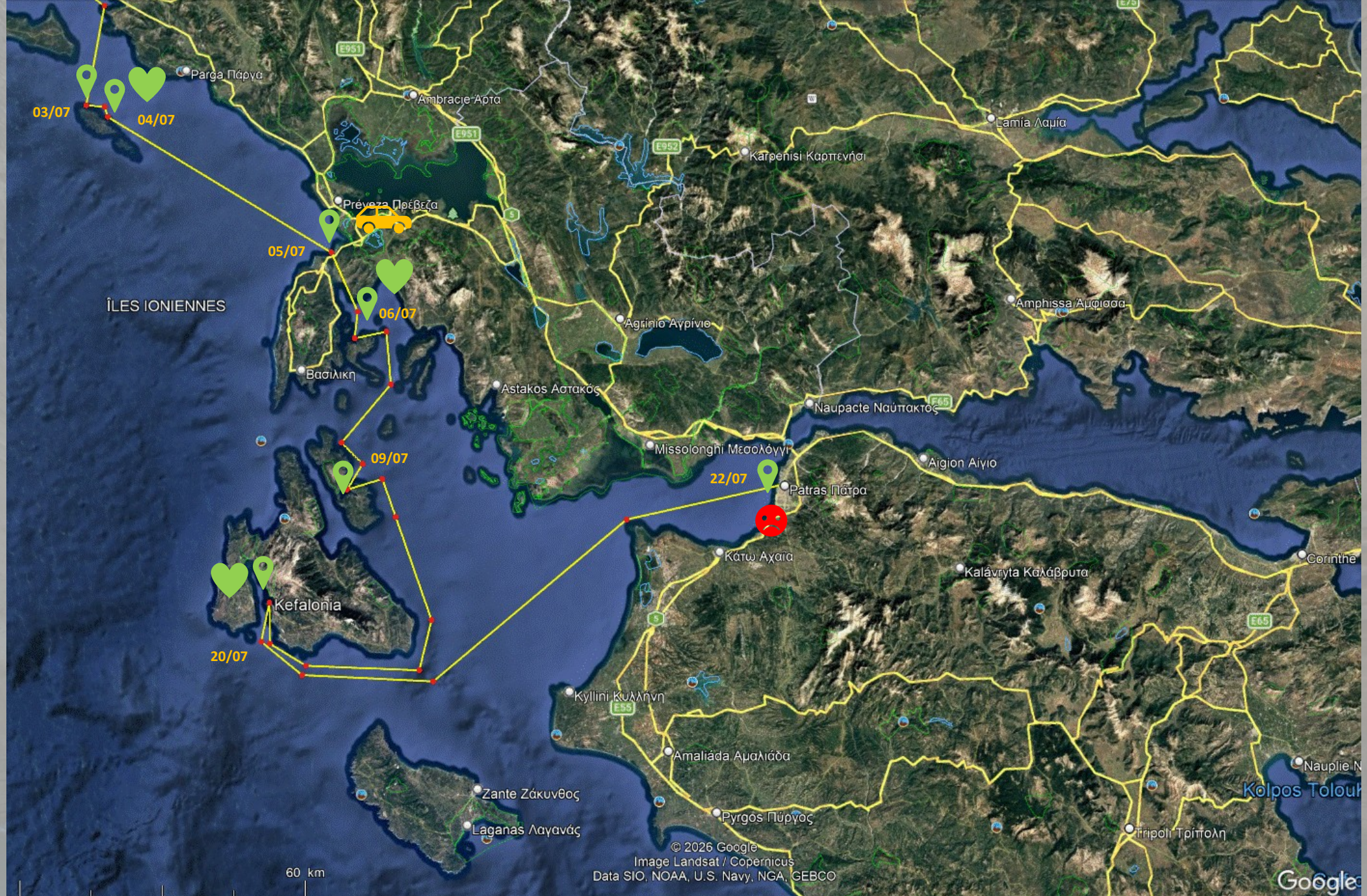
Corfou




Corfou

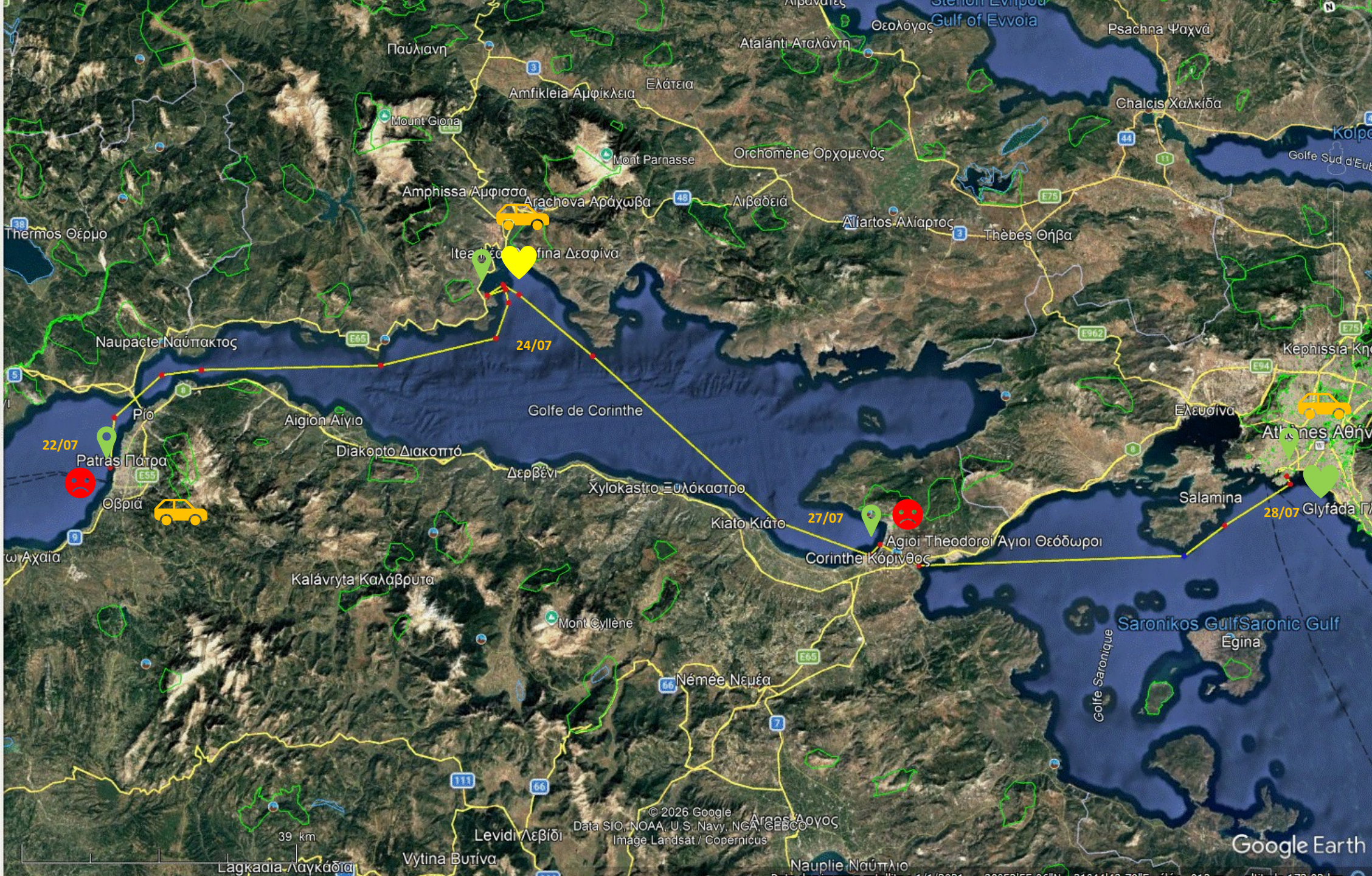


Corfou bricolage



Aller CORFOU - PATRAS





22/07

24/07

27/07

28/07

Patras Πάτρα

Θβρία



Δερβένη

Χυλόκαστρο Ξυλόκαστρο

Κιάτο Κιάτο

Corinthe Κόρινθος



Αγιοι Θεοδοροι Αγιοι Θεόδωροι

Glyfáda Γλυφάδα



39 km

Λαγκαδία Λαγκάδια

Υτίνα Βυτίνα

Λεβιδί Λεβίδι

Ναυπλία Ναύπλιο

Saronikos Gulf Saronic Gulf
Egina

Golfe Saronique

Golfe de Corinthe

Ναυρακτε Ναύπακτος

Ρίο

Αίγιον Αίγιο

Διακόρτο Διακοπτό

Καλάνρυτα Καλάβρυτα

Μοντ Κυλλήνη

Νεμέη Νεμέα

Αμφισσα Αμφισσα

Αράχωνα Αράχωβα

Λιβαδειά

Αλιάρτος Αλιάρτος

Θήβες Θήβα

Μοντ Γκιόνα

Μοντ Παρνασσέ

Ορχομένη Ορχομενός

Χαλκίδα Χαλκίδα

Ψαχνά Ψαχνά

Θεολόγος

Αταλάντη Αταλάντη

Παύλιανη

Αμφικλεία Αμφίκλεια

Ελάτεια

Θέρμο Θέρμο

Κόρινθος

Golfe Sud d'Eub

Κηφισσία Κηφισσία

Ελευσίνα

Αθήνες Αθήνη

Σαλαμίνα

Aller PATRAS - ATHENES



Galaxidi



Pont Rion-Antirion



Canal de Corinthe



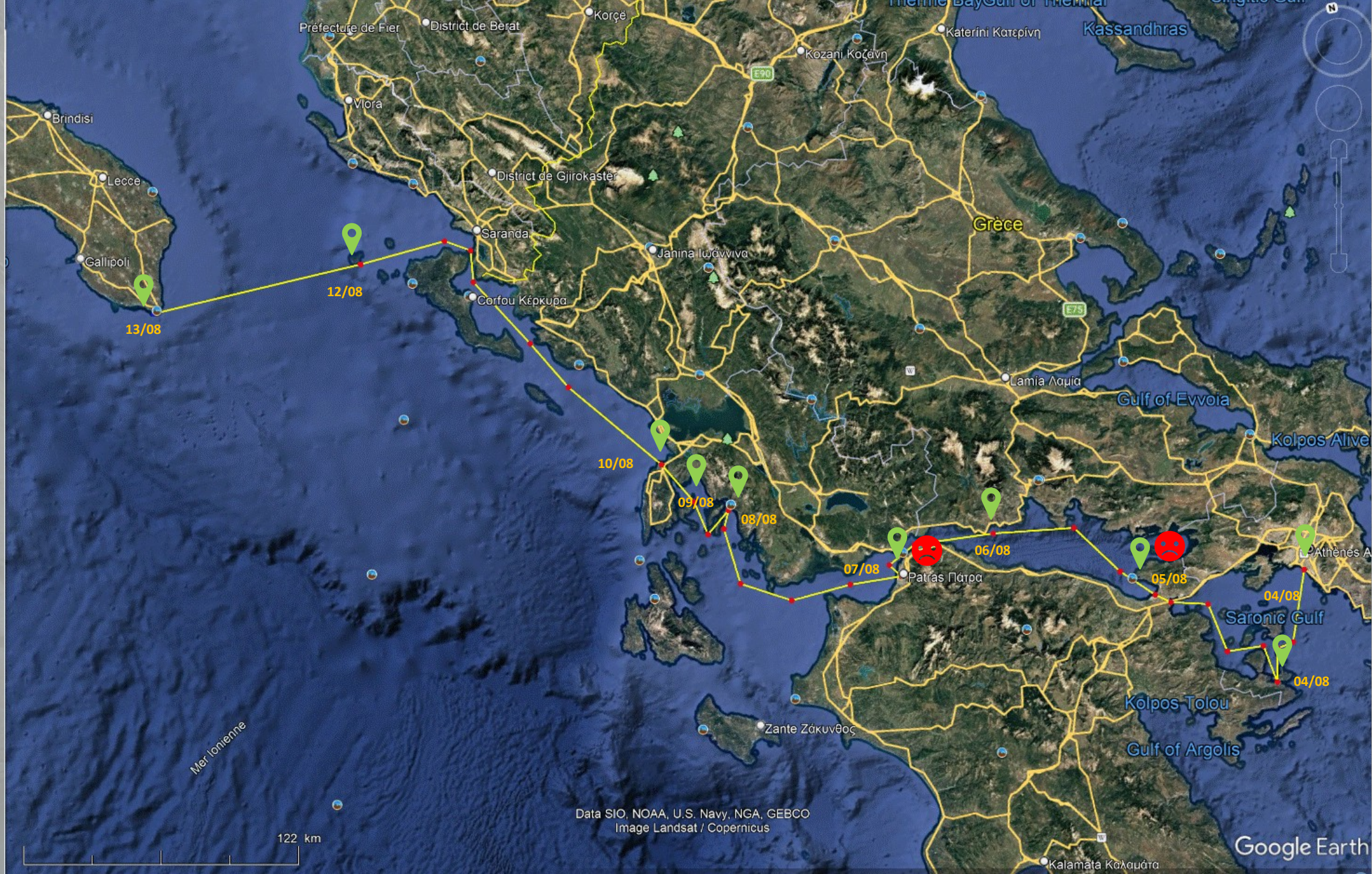
Canal de Corinthe



Canal de Corinthe



Athènes



Data SIO, NOAA, U.S. Navy, NGA, GEBCO
Image Landsat / Copernicus

Google Earth



Retour ATHENES – SANTA MARIA DE LUCCA



Poros



Canal de Corinthe



Meganisi



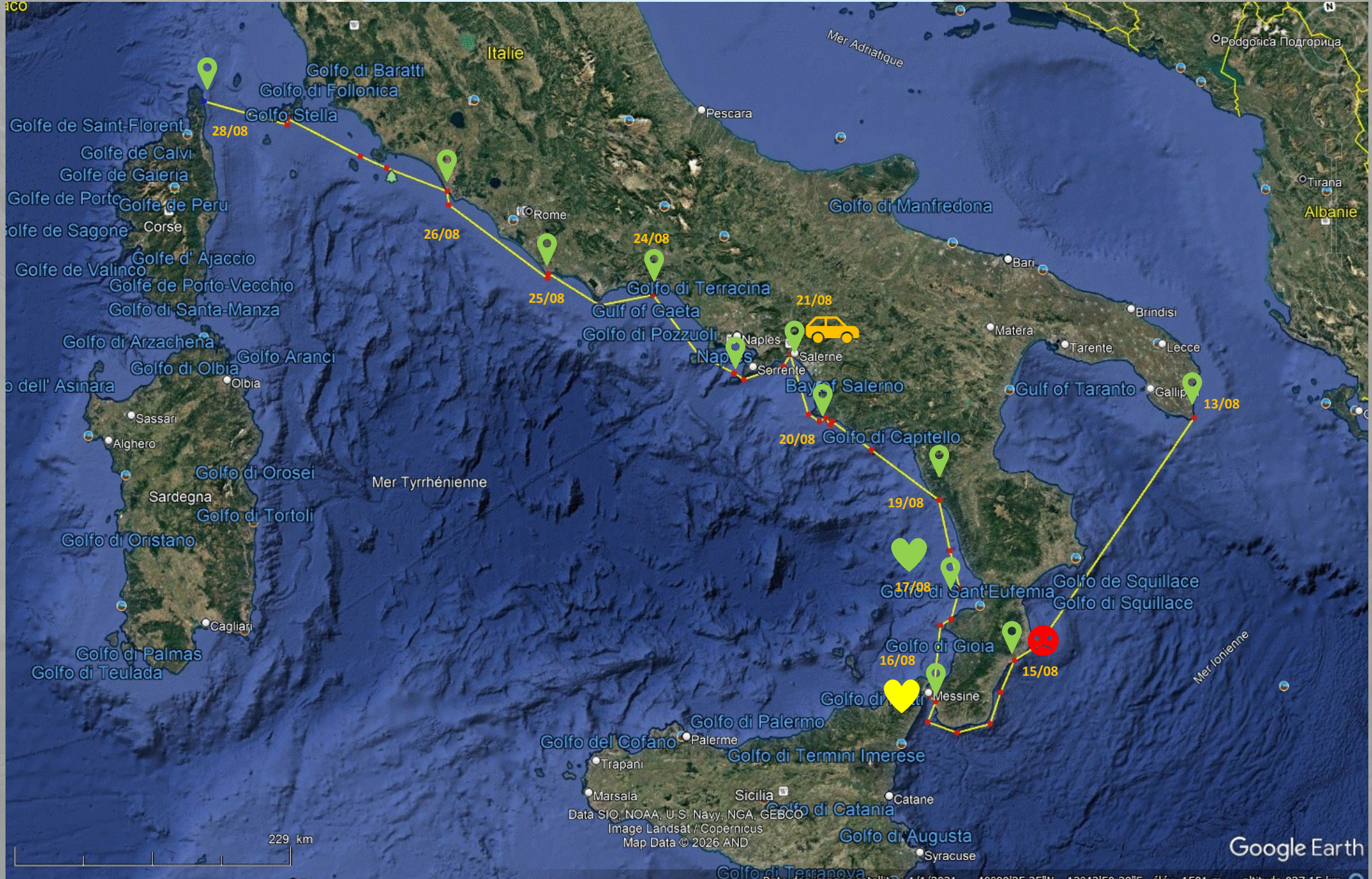
Meganisi



Resto Lefkada



Santa Maria de Lucca



Data SIO, NOAA, U.S. Navy, NGA, GEBCO
Image Landsat / Copernicus
Map Data © 2026 AND

Google Earth

229 km

Retour SANTA MARIA DE LUCCA – MACINAGGIO



Tropea



Stromboli vue de Tropea – 36M



Stromboli



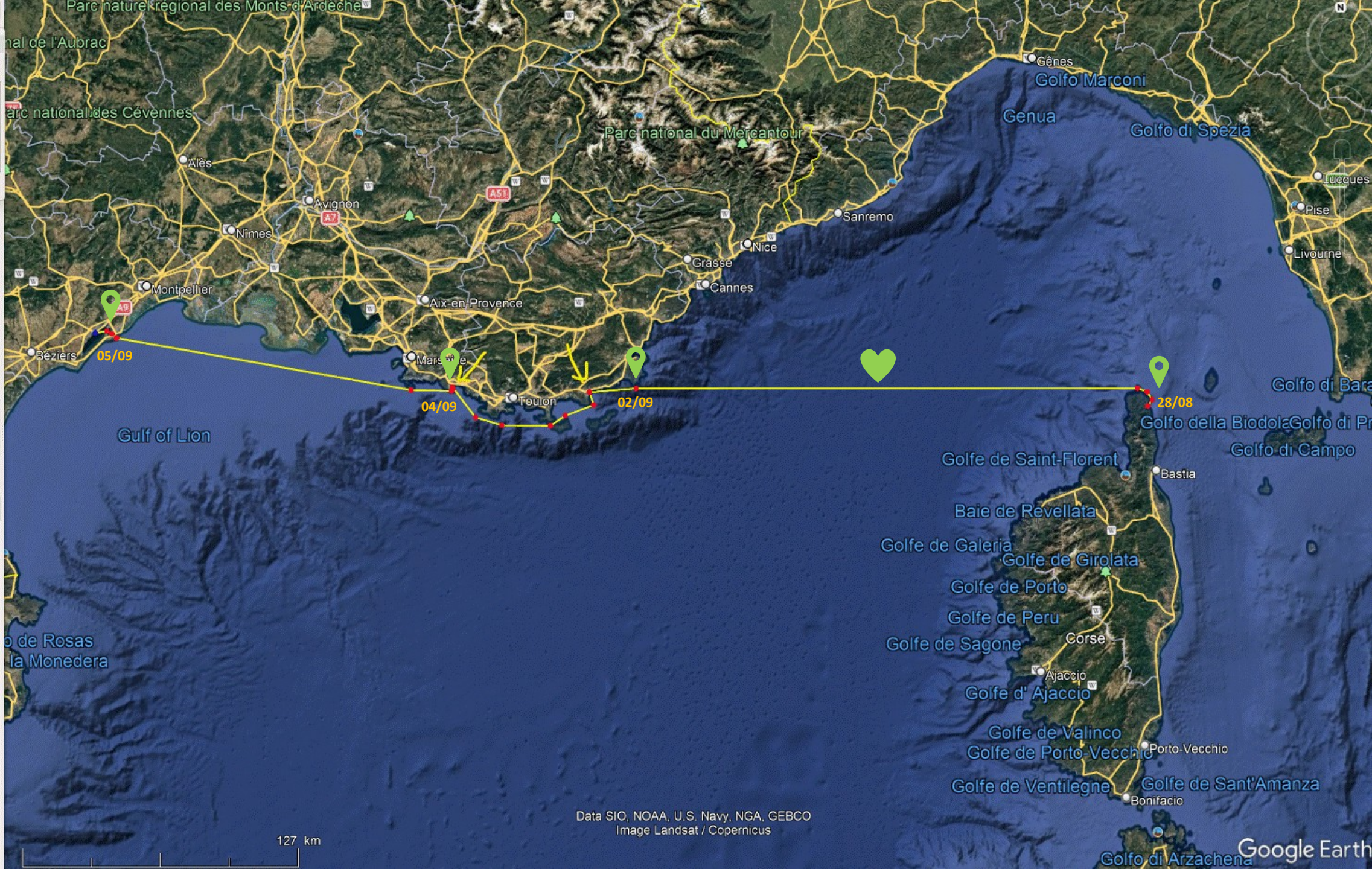
Côte Amalfitaine



Côte Amalfitaine



Ischia



Data SIO, NOAA, U.S. Navy, NGA, GEBCO
Image Landsat / Copernicus

127 km

Google Earth



MERCI